

สรุปประมาณราคาค่าบำรุงรักษาทาง

องค์การบริหารส่วนตำบลตะพาน

วันที่ 14 กันยายน พ.ศ. 2559

ประเภทงาน	ปรับปรุงถนน				
เจ้าของโครงการ	องค์การบริหารส่วนตำบลตะพาน				
รหัสสายทาง	-	ชื่อสายทาง	สายหลังโรงเรียนวัดราษฎร์บำรุง - ปากน้ำตาปี		
สถานที่ตั้ง	อ.พุนพิน จ. สุราษฎร์ธานี	ระยะทางตลอดสายทาง	-	กม.	
ลักษณะสายทางเดิม	ชนิดผิวทาง	กว้าง	4.00	เมตร	
	ชนิดไหล่ทาง	กว้าง	0.000	เมตร	
ระยะทางดำเนินการซ่อมสร้าง ๑		0.900	กม.	ผิวทางกว้าง	4.000 เมตร


ที่	รายการ	รวมค่างานก่อสร้าง	หมายเหตุ
1	คิดเป็นราคาค่าก่อสร้าง	193,197.00	Factor F
2	ป้ายประชาสัมพันธ์โครงการ	-	- เงินล่วงหน้าจ่าย 0.0% - ดอกเบี้ยเงินกู้ 6.0% - เงินประกันผลงานห้ 0.0% - พื้นที่ ฝนตกปกติ
สรุป	รวมเป็นราคากลางค่าก่อสร้างประมาณ	193,197.00	
	คิดเป็นราคาค่าก่อสร้าง (หนึ่งแสนเก้าหมื่นสามพันบาทถ้วน)	193,000.00	


ระยะทางดำเนินการ 0.900 กม.


เฉลี่ยราคา กม.ละ 214,444.44 บาท


กรรมการราคากลาง


ลงชื่อ.......... ประธานกรรมการ
(นางสุภารัตน์ โจนส์สวัสดิ์สุข)

ลงชื่อ.......... กรรมการ
(นายสนธยา แซ่ลิ้ม)

ลงชื่อ.......... กรรมการ
(นายปานพงศ์ เวชวิทย์อำไพกิจ)

ลงชื่อ..........
(นายสนธยา แซ่ลิ้ม)
นายช่างโยธาชำนาญงาน

ลงชื่อ..........
(นางสาววิลาสินี ทรพคช)
ปลัดองค์การบริหารส่วนตำบลตะพาน

ลงชื่อ..........
(นายธนิช กิจเวชวิสุทธิ)
นายกองค์การบริหารส่วนตำบลตะพาน

รายละเอียดการประมาณราคา

รหัสสายทาง -

ชื่อสายทาง

สายหลังโรงเรียนวัดราษฎร์บำรุง - ปากน้ำตาบี่

สถานที่ตั้ง อ.พุนพิน จ. สุราษฎร์ธานี

ระยะทางดำเนินการ

0.900 กม.

ที่	รายการ	จำนวน	หน่วย	ราคาวัสดุ-ค่าแรง-ต่อหน่วย			จำนวนเงิน (บาท)	Factor F	ราคากลาง (บาท)		หมายเหตุ
				วัสดุ	ค่าแรง	รวม			ราคาต่อหน่วย	รวม	
1	งานปรับปรุงโครงสร้างทาง										
	1.1 งานวางป้ายชุดต่อ	-	ตร.ม.	-	-	-	-	-	-	-	
	1.2 งานเกลี่ยปรับไหล่ทางเดิมแล้วบดทับ (ไหล่ลูกรัง	-	ตร.ม.	-	-	-	-	-	-	-	
	1.3 งานปรับดินเดิมแล้วบดทับ	3,600	ตร.ม.	-	20.00	20.00	72,000.00	1.3347	26.69	96,084.00	
	1.4 งาน Benching	-	ลบ.ม.	-	-	-	-	-	-	-	
	1.5 งานดินตัด	-	ลบ.ม.	-	-	-	-	-	-	-	
	1.6 งานดินถม (จากการขนส่ง)	180	ลบ.ม.	84.63	42.78	127.41	22,933.80	1.3347	170.05	30,609.00	
	1.7 งานวัสดุคัดเลือกบดอัดแน่น	-	ลบ.ม.	-	-	-	-	-	-	-	
	1.8 งานรองพื้นทาง (ลูกรังบดอัดแน่น)	300	ลบ.ม.	99.32	66.77	166.09	49,827.00	1.3347	221.68	66,504.00	
	1.9 ทินคลูกบดอัดแน่น	-	ลบ.ม.	-	-	-	-	-	-	-	
	1.10 ทินคลูกปรับระดับ (หลวม)	-	ลบ.ม.	-	-	-	-	-	-	-	
	1.11 Skin Patch	-	ตร.ม.	-	-	-	-	-	-	-	
	1.12 Deep Patch	-	ตร.ม.	-	-	-	-	-	-	-	
	1.13 งาน Pavement In - Place Recycling	-	ตร.ม.	-	-	-	-	-	-	-	
2	งานผิวทาง										
	2.1 Prime Coat	-		-	-	-	-	-	-	-	
	2.2 Tack Coat	-	ตร.ม.	-	-	-	-	-	-	-	
	2.3 Asphaltic Concrete										
	- Asphaltic Concrete (ปูบน Prime Coat)	-	ตร.ม.	-	-	-	-	-	-	-	
	- Asphaltic Concrete (ปูบน Tack Coat)	-	ตร.ม.	-	-	-	-	-	-	-	
3	งานผิวไหล่ทาง										
	3.1 Prime Coat	-	ตร.ม.	-	-	-	-	-	-	-	
	3.2 Tack Coat	-	ตร.ม.	-	-	-	-	-	-	-	
	3.3 Asphaltic Concrete										
	- Asphaltic Concrete (ปูบน Prime Coat)	-	ตร.ม.	-	-	-	-	-	-	-	
	- Asphaltic Concrete (ปูบน Tack Coat)	-	ตร.ม.	-	-	-	-	-	-	-	
4	งานตีเส้นจราจร										
	4.1 สีเทอร์โมพลาสติก	-	ตร.ม.	-	-	-	-	-	-	-	
	4.2 Rumble Strips	-	ตร.ม.	-	-	-	-	-	-	-	
	4.3 ทางม้าลาย	-	แห่ง	-	-	-	-	-	-	-	
	ยอดยกไป						144,760.80			193,197.00	

(นาย  แซ่ลิ้ม)
นายช่างโยธาชำนาญงาน

รายละเอียดการประมาณราคา

รหัสสายทาง -

ชื่อสายทาง

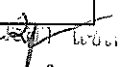
สายหลังโรงเรียนวัดราษฎร์บำรุง - ปากน้ำตาปี

สถานที่ตั้ง อ.พุนพิน จ. สุราษฎร์ธานี

ระยะทางดำเนินการ

0.900 กม.

ที่	รายการ	จำนวน	หน่วย	ราคาวัสดุ-ค่าแรง-ต่อหน่วย			จำนวนเงิน (บาท)	Factor F	ราคากลาง (บาท)		หมายเหตุ
				วัสดุ	ค่าแรง	รวม			ราคาต่อหน่วย	รวม	
	ยอดยกมา						144,760.80			193,197.00	
5	งานจราจรสงเคราะห์										
	5.1 งานปรับปรุง										
	5.1.1 หลักระเบียง ค.ส.ล.	-	หลัก	-	-	-	-	-	-	-	
	5.1.2 หลักระเบียง	-	หลัก	-	-	-	-	-	-	-	
	5.1.3 ป้ายจราจร	-	ชุด	-	-	-	-	-	-	-	
	5.1.4 GUARD RAIL	-	เมตร	-	-	-	-	-	-	-	
	5.1.5 ปรับปรุงสะพาน คสล	-	แห่ง	-	-	-	-	-	-	-	
	5.2 งานติดตั้ง										
	5.2.1 ป้ายกำหนดน้ำหนักบรรทุก	-	ชุด	-	-	-	-	-	-	-	
	5.2.2 ป้ายจราจรแบบ บ1.	-	ชุด	-	-	-	-	-	-	-	
	5.2.3 ป้ายจราจรแบบ บ2.	-	ชุด	-	-	-	-	-	-	-	
	5.2.4 ป้ายจราจร บ3 - บ55	-	ชุด	-	-	-	-	-	-	-	
	5.2.5 ป้ายจราจรแบบ ต1-ต27,ต31-ต60,ต75	-	ชุด	-	-	-	-	-	-	-	
	5.2.6 ป้ายจราจร ต28-ต30,ต62	-	ชุด	-	-	-	-	-	-	-	
	5.2.7 ป้ายจราจร ต61	-	ชุด	-	-	-	-	-	-	-	
	5.2.8 ป้ายจราจรแบบ ต63,ต66 (2 แผ่นป้ายต่อชุด)	-	ชุด	-	-	-	-	-	-	-	
	5.2.9 ป้ายจราจรแบบ ต64,ต67	-	ชุด	-	-	-	-	-	-	-	
	5.2.10 ป้ายจราจรแบบ ต65,ต68,ต70	-	ชุด	-	-	-	-	-	-	-	
	5.2.11 ป้ายจราจรแบบ ต69	-	ชุด	-	-	-	-	-	-	-	
	5.2.12 ป้ายจราจรแบบ ต71	-	ชุด	-	-	-	-	-	-	-	
	5.2.13 ป้ายจราจรแบบ ต72 - ต73	-	ชุด	-	-	-	-	-	-	-	
	5.2.14 ป้ายจราจรแบบ ต74	-	ชุด	-	-	-	-	-	-	-	
	5.2.15 ป้ายจราจรแบบ ต76	-	ชุด	-	-	-	-	-	-	-	
	5.2.16 ป้ายจราจรแบบ ต77	-	ชุด	-	-	-	-	-	-	-	
	5.2.17 ป้ายจราจรแบบ ต78	-	ชุด	-	-	-	-	-	-	-	
	5.2.18 ป้ายจราจรแบบ น1	-	ชุด	-	-	-	-	-	-	-	
	5.2.19 ป้ายจราจรแบบ น2 (1 แผ่นป้าย)	-	ชุด	-	-	-	-	-	-	-	
	5.2.20 ป้ายจราจรแบบ น2 (2 แผ่นป้าย)	-	ชุด	-	-	-	-	-	-	-	
	5.2.21 ป้ายจราจรแบบ น2 (3 แผ่นป้าย)	-	ชุด	-	-	-	-	-	-	-	
	5.2.22 ป้ายจราจรแบบ น3	-	ชุด	-	-	-	-	-	-	-	
	5.2.23 ป้ายจราจรแบบ น3 (2 แผ่นป้าย)	-	ชุด	-	-	-	-	-	-	-	
	5.2.24 ป้ายจราจรแบบ น3 (3 แผ่นป้าย)	-	ชุด	-	-	-	-	-	-	-	
	5.2.25 ป้ายจราจรแบบ น4	-	ชุด	-	-	-	-	-	-	-	
	5.2.26 ป้ายจราจรแบบ น4 (2 แผ่นป้าย)	-	ชุด	-	-	-	-	-	-	-	
	5.2.27 ป้ายจราจรแบบ น5	-	ชุด	-	-	-	-	-	-	-	
	5.2.28 ป้ายจราจรแบบ น6	-	ชุด	-	-	-	-	-	-	-	
	5.2.29 ป้ายจราจรแบบ น7 - น20	-	ชุด	-	-	-	-	-	-	-	
	5.2.30 ป้ายจราจรแบบ บ3-บ55+ต1-ต28,ต31-ต56,	-	ชุด	-	-	-	-	-	-	-	
	ยอดยกไป						144,760.80			193,197.00	

(นายสมชาย) 
 นายช่างโยธาชำนาญงาน

รายละเอียดการประมาณราคา

รหัสสายทาง -

ชื่อสายทาง

สายหลังโรงเรียนวัดราษฎร์บำรุง - ปากน้ำตาปี

สถานที่ตั้ง อ.พนมพิณ จ. สุราษฎร์ธานี

ระยะทางดำเนินการ

0.900 กม.

ที่	รายการ	จำนวน	หน่วย	ราคาวัสดุ-ค่าแรง-ต่อหน่วย			จำนวนเงิน (บาท)	Factor F	ราคากลาง (บาท)		หมายเหตุ
				วัสดุ	ค่าแรง	รวม			ราคาต่อหน่วย	รวม	
	ยอดยกมา						144,760.80			193,197.00	
	5.2.31 ป้ายจราจรแบบ บ3-บ55 + ต71-ต73	-	ชุด	-	-	-	-	-	-	-	
	5.2.32 ป้ายจราจรแบบ	-	ชุด	-	-	-	-	-	-	-	
	5.2.33 ป้ายจราจรแบบ	-	ชุด	-	-	-	-	-	-	-	
	5.2.34 ป้ายจราจรแบบ	-	ชุด	-	-	-	-	-	-	-	
	5.2.35 ป้ายจราจรแบบ	-	ชุด	-	-	-	-	-	-	-	
	5.2.36 หลักแนวโค้ง ค.ส.ล.	-	หลัก	-	-	-	-	-	-	-	
	5.2.37 หลักกิโลเมตร	-	หลัก	-	-	-	-	-	-	-	
	5.2.38 หลักเขตทาง	-	หลัก	-	-	-	-	-	-	-	
	5.2.39 หลักนำทาง	-	หลัก	-	-	-	-	-	-	-	
	5.2.40 Guard Rail บริเวณทางตรง	-	เมตร	-	-	-	-	-	-	-	
	5.2.41 Guard Rail บริเวณทางโค้ง, คอสะพาน	-	เมตร	-	-	-	-	-	-	-	
	5.2.42 ติเส้นทางรถไฟตัดผ่าน	-	แห่ง	-	-	-	-	-	-	-	
	5.2.43 ติดตั้งปุ่มสะท้อนแสง (2 หน้า)	-	ปุ่ม	-	-	-	-	-	-	-	
	5.2.44 ติดตั้งสัญญาณไฟกระพริบ	-	แห่ง	-	-	-	-	-	-	-	
	4.2.45 ติดตั้งสัญญาณไฟกระพริบ + บ1	-	แห่ง	-	-	-	-	-	-	-	
	4.2.46 ติดตั้งสัญญาณไฟกระพริบ + ป้าย ต	-	แห่ง	-	-	-	-	-	-	-	
	5.2.47 Timber Barricade	-	เมตร	-	-	-	-	-	-	-	
	4.2.48 ป้ายจราจรระหว่างก่อสร้าง	-	ชุด	-	-	-	-	-	-	-	
	งานระบบระบายน้ำ										
	ท่อลอดกลม คสล. ขนาด f 0.40 เมตร										
	ท่อลอดกลม คสล. ขนาด f 0.60 เมตร										
	ท่อลอดกลม คสล. ขนาด f 0.80 เมตร										
	ท่อลอดกลม คสล. ขนาด f 1.00 เมตร	-	เมตร	-	-	-	-	-	-	-	
	รวม						144,760.80			193,197.00	

144,760.80

ประมาณราคา

(นายสนธยา แซ่ลิ้ม) นายช่างโยธา

ตรวจ

(นายสนธยา แซ่ลิ้ม) นายช่างโยธา รักษาการผู้อำนวยการศูนย์หน่วยการกอง